


Выписка из Единого государственного реестра недвижимости об объекте недвижимости

Сведения о характеристиках объекта недвижимости



В Единый государственный реестр недвижимости внесены следующие сведения:

Раздел 1 Лист 1

Сооружение			
вид объекта недвижимости			
Лист №1 Раздел 1	Всего листов раздела 1: 2	Всего разделов: 4	Всего листов выписки: 8
13 ноября 2020г.			
Кадастровый номер:	18:27:030109:330		
Номер кадастрового квартала:	18:27:030109		
Дата присвоения кадастрового номера:	29.03.2019		
Ранее присвоенный государственный учетный номер:	данные отсутствуют		
Адрес:	Удмуртская Республика, г. Воткинск, ул. Расковой, д. 1а		
Основная характеристика (для сооружения):	тип	значение	единица измерения
	площадь	8415	в квадратных метрах
	площадь застройки	8415	в квадратных метрах
Назначение:	12) Сооружения спортивно-оздоровительные		
Наименование:	Стадион открытого типа для проведения занятий по физической культуре		
Количество этажей, в том числе подземных этажей:	данные отсутствуют		
Год ввода в эксплуатацию по завершении строительства:	данные отсутствуют		
Год завершения строительства:	1976		
Кадастровая стоимость, руб.:	2464121.5		
Кадастровые номера иных объектов недвижимости, в пределах которых расположен объект недвижимости:	18:27:030109:1		
Кадастровые номера помещений, машино-мест, расположенных в здании или сооружении:	данные отсутствуют		
Кадастровые номера объектов недвижимости, из которых образован объект недвижимости:	данные отсутствуют		
Кадастровые номера образованных объектов недвижимости:	данные отсутствуют		
Сведения о включении объекта недвижимости в состав предприятия как имущественного комплекса:	данные отсутствуют		
Сведения о включении объекта недвижимости в состав единого недвижимого комплекса:	данные отсутствуют		
Виды разрешенного использования:	данные отсутствуют		
полное наименование должности	подпись		инициалы, фамилия

М.П.

Сооружение			
вид объекта недвижимости			
Лист №2 Раздел 1	Всего листов раздела 1: 2	Всего разделов: 4	Всего листов выписки: 8
13 ноября 2020г.			
Кадастровый номер:		18:27:030109:330	
Сведения о включении объекта недвижимости в реестр объектов культурного наследия:		данные отсутствуют	
Сведения о кадастровом инженере:		данные отсутствуют	
Статус записи об объекте недвижимости:		Сведения об объекте недвижимости имеют статус "актуальные"	
Особые отметки:		Сведения, необходимые для заполнения разделов: 6 - Сведения о частях объекта недвижимости; 6.1 - Сведения о частях объекта недвижимости; 7 - Перечень помещений, машино-мест, расположенных в здании, сооружении; 8 - План расположения помещения, машино-места на этаже (плане этажа), отсутствуют.	
Получатель выписки:		Чирков Александр Владимирович (представитель заявителя), Заявитель: Федеральное государственное бюджетное образовательное учреждение высшего образования "Удмуртский государственный университет", ИНН: 1833010750	



		
полное наименование должности	подпись	инициалы, фамилия

М.П.



Выписка из Единого государственного реестра недвижимости об объекте недвижимости
Сведения о зарегистрированных правах

Сооружение			
вид объекта недвижимости			
Лист №1 Раздел 2		Всего листов раздела 2: 2	Всего разделов: 4
Всего листов выписки: 8			
13 ноября 2020г.			
Кадастровый номер:		18:27:030109:330	
1	Правообладатель (правообладатели):	1.1	Федеральное государственное бюджетное образовательное учреждение высшего образования "Удмуртский государственный университет", ИНН: 1833010750, ОГРН: 1021801503382
2	Вид, номер и дата государственной регистрации права:	2.1	Оперативное управление 18:27:030109:330-18/002/2019-1 29.03.2019 14:09:03
3	Ограничение прав и обременение объекта недвижимости:	не зарегистрировано	
4	Договоры участия в долевом строительстве:	не зарегистрировано	
5	Заявленные в судебном порядке права требования:	данные отсутствуют	
6	Сведения о возражении в отношении зарегистрированного права:	данные отсутствуют	
7	Сведения о наличии решения об изъятии объекта недвижимости для государственных и муниципальных нужд:	данные отсутствуют	
8	Сведения о невозможности государственной регистрации без личного участия правообладателя или его законного представителя:	данные отсутствуют	
9	Правопритязания и сведения о наличии поступивших, но не рассмотренных заявлений о проведении государственной регистрации права (перехода, прекращения права), ограничения права или обременения объекта недвижимости, сделки в отношении объекта недвижимости	отсутствуют	

		
полное наименование должности	подпись	инициалы, фамилия

М.П.



Сооружение			
вид объекта недвижимости			
Лист №2 Раздел 2	Всего листов раздела 2: 2	Всего разделов: 4	Всего листов выписки: 8
13 ноября 2020г.			
Кадастровый номер:		18:27:030109:330	
10	Сведения об осуществлении государственной регистрации сделки, права, ограничения права без необходимого в силу закона согласия третьего лица, органа:	данные отсутствуют	

		
полное наименование должности	подпись	инициалы, фамилия

М.П.

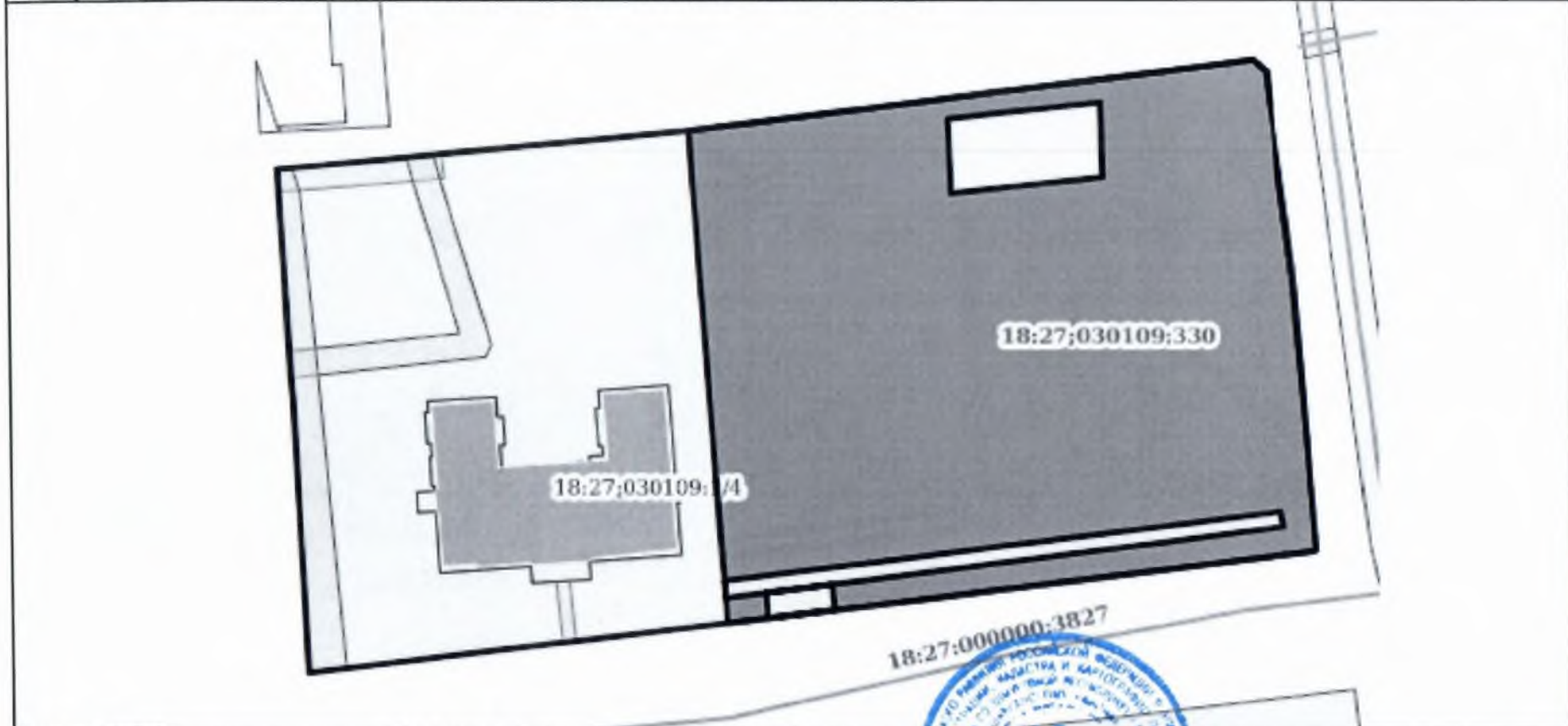


Выписка из Единого государственного реестра недвижимости об объекте недвижимости
 Описание местоположения объекта недвижимости



Сооружение			
вид объекта недвижимости			
Лист №1 Раздел 5	Всего листов раздела 5: 1	Всего разделов: 4	Всего листов выписки: 8

13 ноября 2020г.
 Кадастровый номер: 18:27:030109:330

Схема расположения объекта недвижимости (части объекта недвижимости) на земельном участке(ах)



Масштаб 1:1000 Условные обозначения:

	 подпись	 инициалы, фамилия
--	--	--

М.П.



Выписка из Единого государственного реестра недвижимости об объекте недвижимости
Описание местоположения объекта недвижимости

Сооружение			
вид объекта недвижимости			
Лист №1 Раздел 5.1	Всего листов раздела 5.1: 3	Всего разделов: 4	Всего листов выписки: 8
13 ноября 2020г.			
Кадастровый номер:		18:27:030109:330	



1. Сведения о координатах характерных точек контура объекта недвижимости						
Система координат МСК-18, зона 2						
Номер точки	Координаты, м		Радиус, м	Средняя квадратическая погрешность определения координат характерных точек контура, м	Глубина, высота, м	
	X	Y			H1	H2
1	2	3	4	5	6	7
1	412890.56	2277310.27	-	0.1	данные отсутствуют	данные отсутствуют
2	412890.73	2277311.71	-	0.1	данные отсутствуют	данные отсутствуют
3	412902.48	2277406.22	-	0.1	данные отсутствуют	данные отсутствуют
4	412900.51	2277408.41	-	0.1	данные отсутствуют	данные отсутствуют
5	412866.42	2277412.72	-	0.1	данные отсутствуют	данные отсутствуют
6	412819.31	2277416.77	-	0.1	данные отсутствуют	данные отсутствуют
7	412819.1	2277416.47	-	0.1	данные отсутствуют	данные отсутствуют
8	412807.08	2277316.65	-	0.1	данные отсутствуют	данные отсутствуют
9	412890.56	2277310.27	-	0.1	данные отсутствуют	данные отсутствуют
1	412892.52	2277354.09	-	0.1	данные отсутствуют	данные отсутствуют
2	412895.28	2277379.98	-	0.1	данные отсутствуют	данные отсутствуют
3	412882.66	2277380.36	-	0.1	данные отсутствуют	данные отсутствуют
4	412879.91	2277354.67	-	0.1	данные отсутствуют	данные отсутствуют

полное наименование должности	подпись	инициалы, фамилия
-------------------------------	---------	-------------------

М.П.



Сооружение							
вид объекта недвижимости							
Лист №2 Раздел 5.1		Всего листов раздела 5.1: 3		Всего разделов: 4		Всего листов выписки: 8	
13 ноября 2020г.							
Кадастровый номер:				18:27:030109:330			
5	412892.52	2277354.09	-	0.1	данные отсутствуют	данные отсутствуют	
1	412814.17	2277316.12	-	0.1	данные отсутствуют	данные отсутствуют	
2	412825.77	2277410.8	-	0.1	данные отсутствуют	данные отсутствуют	
3	412823.23	2277411.28	-	0.1	данные отсутствуют	данные отсутствуют	
4	412811.31	2277316.36	-	0.1	данные отсутствуют	данные отсутствуют	
5	412814.17	2277316.12	-	0.1	данные отсутствуют	данные отсутствуют	
1	412812.17	2277323.27	-	0.1	данные отсутствуют	данные отсутствуют	
2	412813.55	2277334.22	-	0.1	данные отсутствуют	данные отсутствуют	
3	412809.25	2277334.68	-	0.1	данные отсутствуют	данные отсутствуют	
4	412807.91	2277323.54	-	0.1	данные отсутствуют	данные отсутствуют	
5	412812.17	2277323.27	-	0.1	данные отсутствуют	данные отсутствуют	
2. Сведения о предельных высоте и глубине конструктивных элементов объекта недвижимости							
Предельная глубина конструктивных элементов объекта недвижимости, м				данные отсутствуют			
Предельная высота конструктивных элементов объекта недвижимости, м				данные отсутствуют			

		
полное наименование должности	подпись	инициалы, фамилия

М.П.



Сооружение вид объекта недвижимости
--



Лист №3 Раздел 5.1	Всего листов раздела 5.1: 3	Всего разделов: 4	Всего листов выписки: 8
--------------------	-----------------------------	-------------------	-------------------------

13 ноября 2020г.

Кадастровый номер: 18:27:030109:330

3. Сведения о характерных точках пересечения контура объекта недвижимости с контуром (контурами) иных зданий, сооружений, объектов незавершенного строительства
Система координат МСК-18, зона 2

Номера характерных точек контура	Координаты, м		Средняя квадратическая погрешность определения координат характерных точек контура, м	Глубина, высота, м		Кадастровые номера иных объектов недвижимости, с контурами которых пересекается контур данного объекта недвижимости
	X	Y		H1	H2	
1	2	3	4	5	6	7
данные отсутствуют	данные отсутствуют	данные отсутствуют	данные отсутствуют	данные отсутствуют	данные отсутствуют	данные отсутствуют

		
полное наименование должности	подпись	инициалы, фамилия

М.П.

